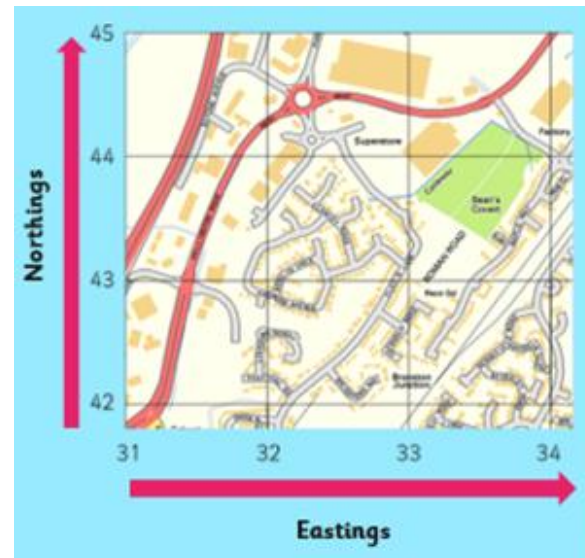


# Tavaszi 2. félév – Hogyan használjuk a térképet a navigációhoz?

*A térképek reprezentatív rajzok vagy modellek, ami azt jelenti, hogy egy terület, például egy város, település vagy vidék leegyszerűsíthető papírlapra vagy képernyőre. Információt adnak arról, hogy milyen a föld és mi van rajta.*

## Maps usually have these things:

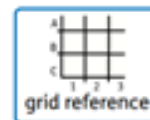
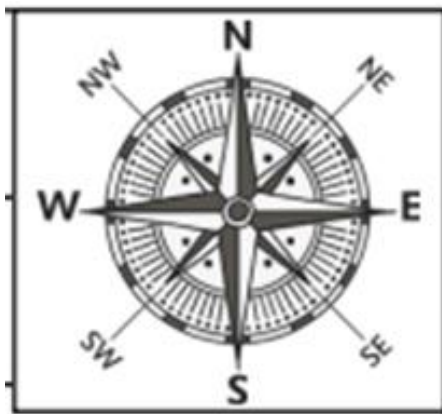
- 1 A title, which is usually the place name
- 2 Symbols to represent different features, such as a campsite, pathway or train station
- 3 A key (or legend) to tell you what the symbols mean
- 4 A scale - the scale of a map shows how much you would have to enlarge your map to get the actual size of the piece of land you are looking at. Maps are drawn to a reduced scale because if they were drawn to scale, they would be enormous!



Az keleti és északi ív 2 számjegye használata négy számjegyű rácshivatkozást eredményez.


Ez a térképen egy négyzet bal alsó sarkának referencia. Ez megkönnyíti a térképen keresést a jellemzők után.

## A 8 iránytűpont



grid reference

A location on a map, which is found using the northing and easting numbered lines.



cartography

the study or production of maps



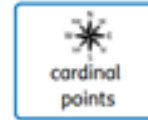
cartographer

someone who studies or makes maps



compass

The compass is a tool which points out directions




cardinal points

The four main directions on a compass - North, East, South and West



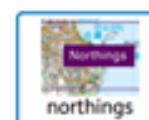
contour line

curved lines on maps that show high or steep the land is



eastings

the vertical lines on a map



northings

the horizontal lines on a map



symbol

a small picture used on a map to show where important features are.